

JSURP 10年の活動

東日本大震災後の10年間の
活動を総括するPlanners94
を発行



JSURP 10年の活動



2011年4月 震災復興タスクフォースを結成

俯瞰
×
寄添

俯瞰 提言・シンポジウム・研究会等

寄添 地域への直接支援

地域をつなぐ三陸フォーラム等

TF 年表

	年	2011年				2012年				2013年				2014年				2015年～					
		月	3	4～6	7～9	10～12	1～3	4～6	7～9	10～12	1～3	4～6	7～9	10～12	1～3	4～6	7～9	10～12	1～3	4～6	7～9		
情報共有	専門家情報共有	専門家メーリングリストによる情報共有																					
	ポータルサイト					PS運営・特派員による現地情報提供																	
	Web Planners									情報配信													
体制構築	TF結成	東日本大震災震災復興支援タスクフォース結成（4月、12月に全体会議）																					
	Planners（復興特集号）	67号				70号		71号												76号			
検討提言	復興のあり方検討					漁村研究会、プロセスデザイン研究会を開催																	
国・大学等との協働	復興交付金活用ガイド	作成・公表																					
	東北大学勉強会	東北大学姥浦准教授が主催する勉強会の運営支援																					
	シンポジウム（経験の共有）					東大生産技術研究所との共催				1st (5/20)		2nd (6/16)		3rd (7/28)		4th (9/29)		5th (3/24)		6th (6/11)			
現地支援																							
陸前高田未来商店街						陸前高田未来商店街への支援（配置計画、景観計画、周辺仮設商業施設との連携方策、マーケティング調査、市民との交流等）																	
大船渡市																							
浦浜泊地区														浦浜泊地区のまちづくり支援（低地土地利用計画・まちづくりの実践・地域マネジメント）									
南嶺地区														南嶺地区のまちづくり支援（低地土地利用計画・まちづくりの実践・地域マネジメント）									
中赤崎地区														中赤崎地区のまちづくり支援（低地土地利用計画）									
三陸沿岸復興まちづくりフォーラム																		1st (3/7)					
		応急復旧期 復興構想会議始動				復興準備期 復興交付金創設、復興計画策定								復興推進期 復興事業実施									

直接支援（越喜来の例）



3つのミッション

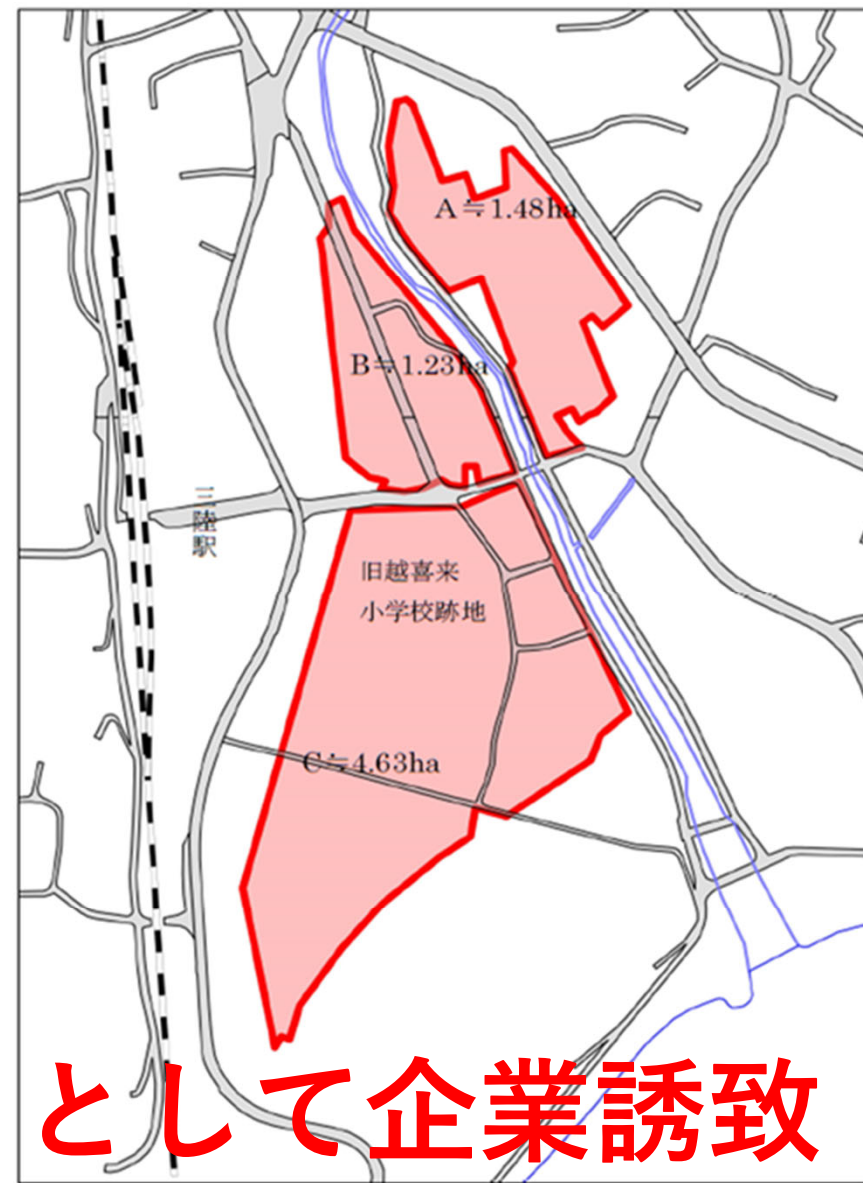
- ①復興のプラン（浸水低地の土地活用プラン）
- ②地域主体のまちづくりの実践支援
- ③地域運営のための組織づくり・運営支援

浦浜泊



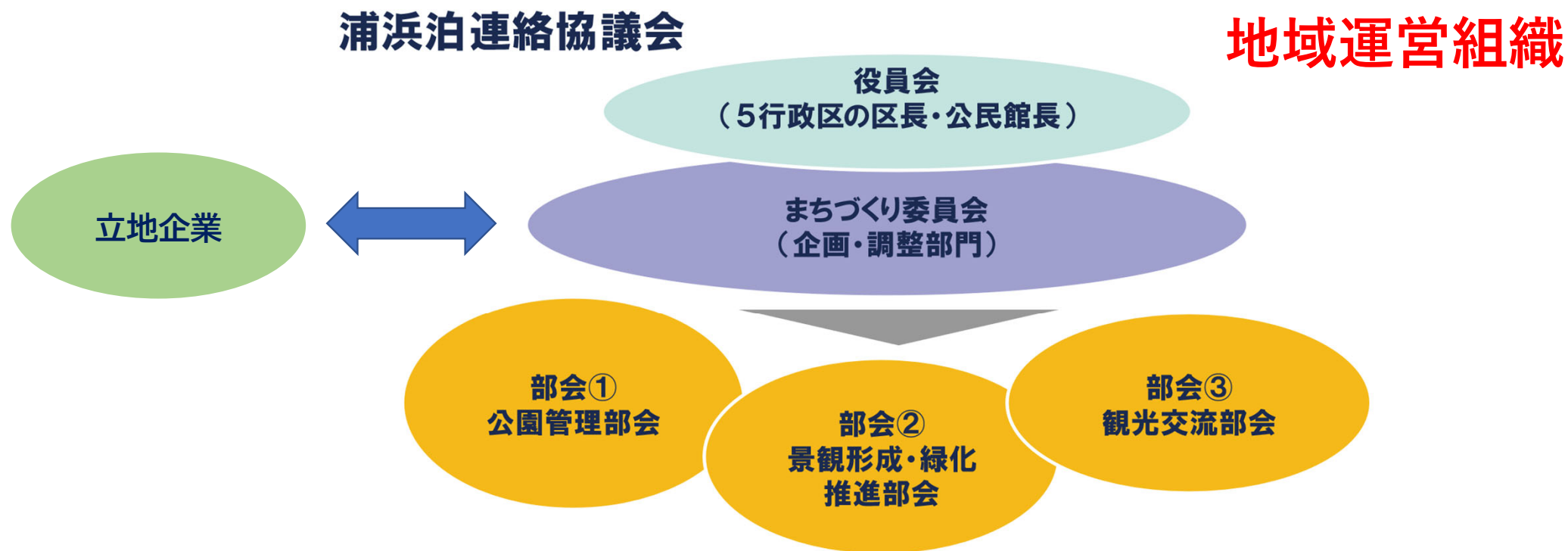
① ど根性ポプラ広場というアセットと活用

浦浜泊



② 浸水低地をアセットととして企業誘致

浦浜泊地区の体制



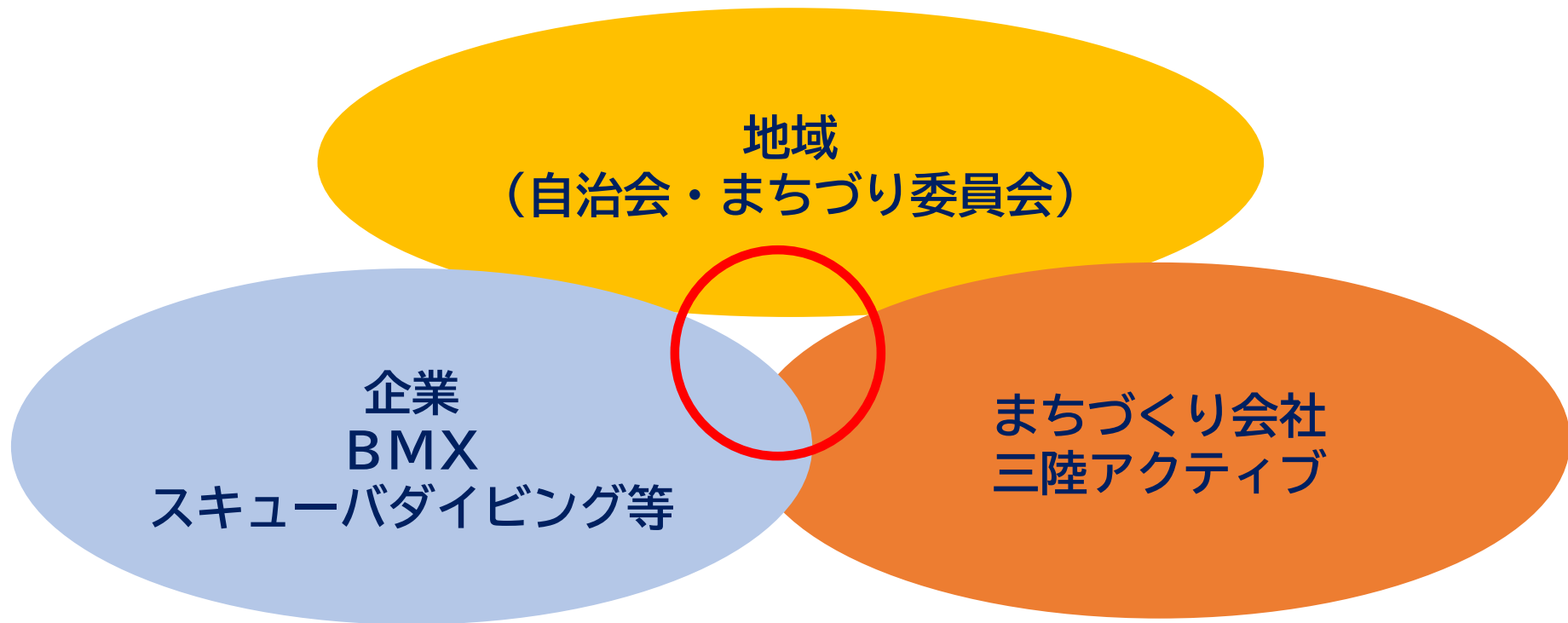
部会は段階的に活動が具体化した時点で増やしていく。

甫嶺



① 小学校跡地をアセットとした新規事業

甫嶺地区の体制



アセットを維持・活用していく連携体制